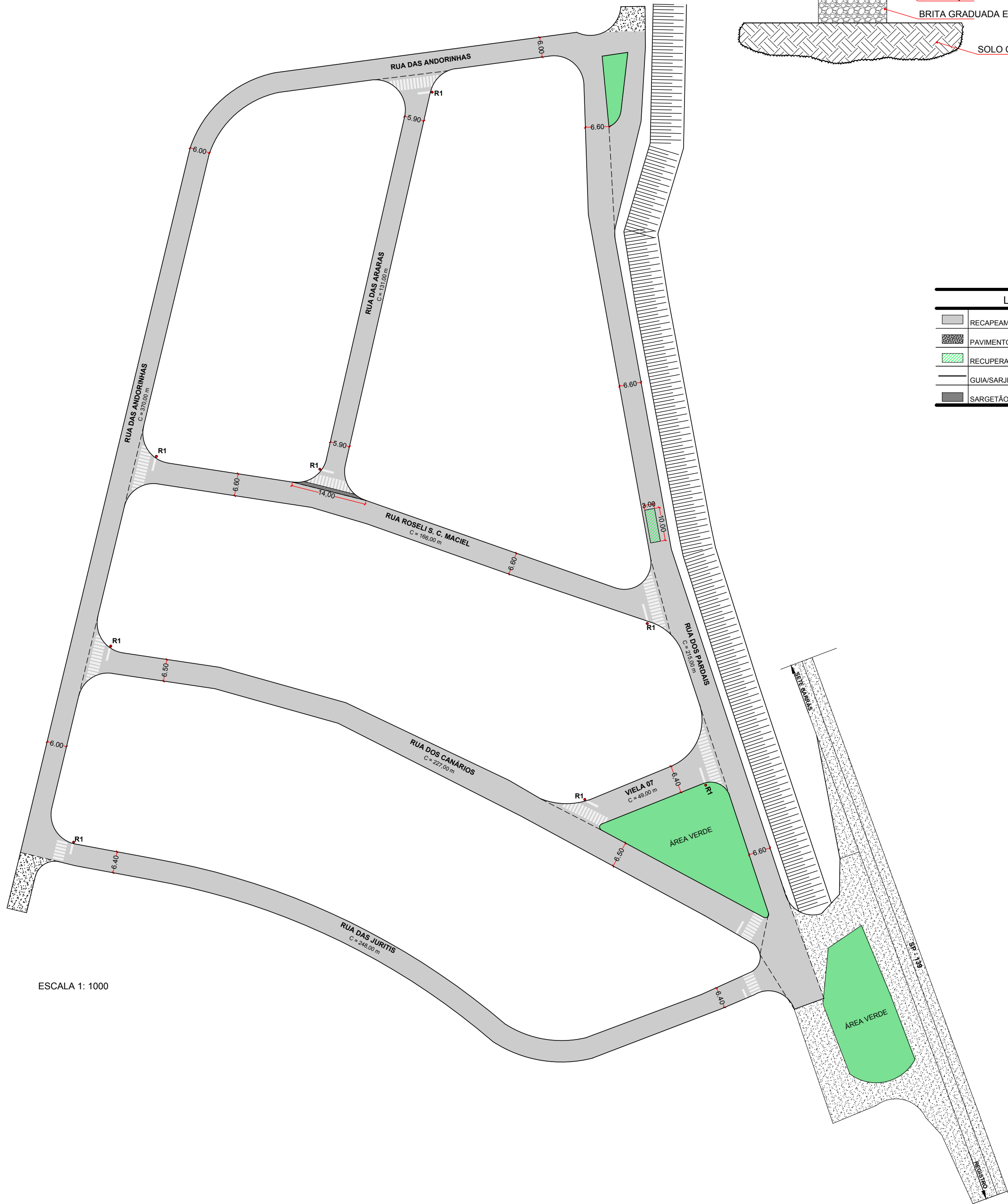
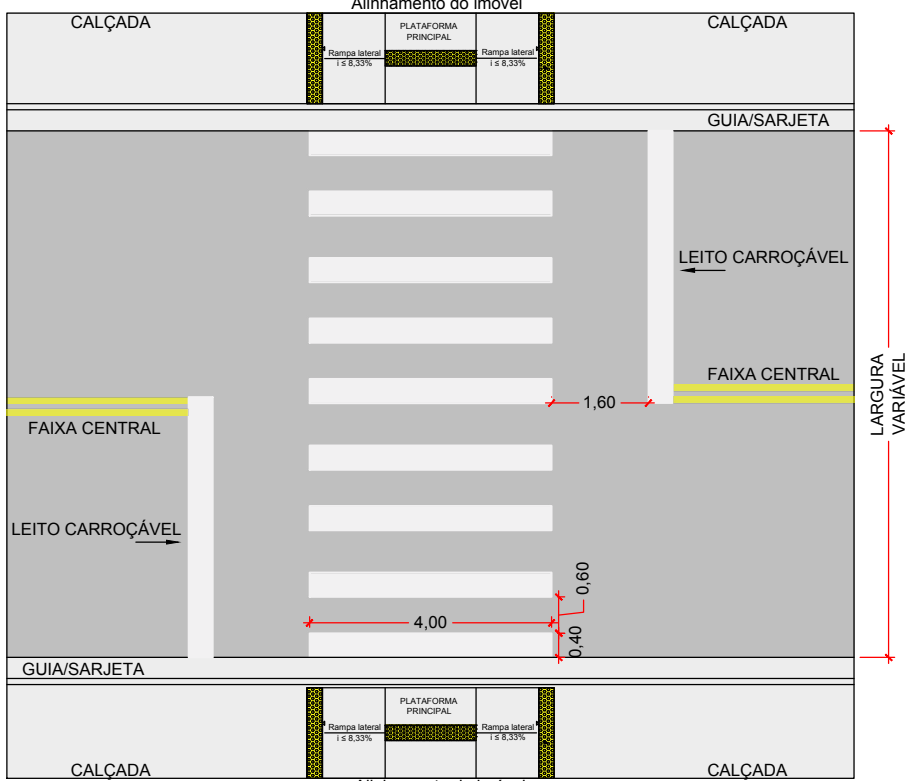
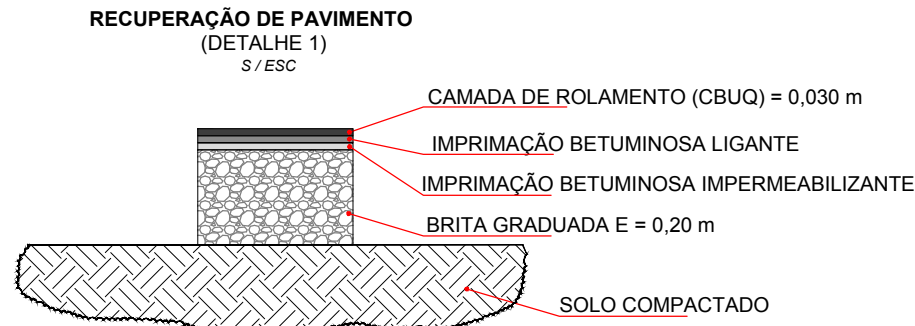


ESCALA 1: 500

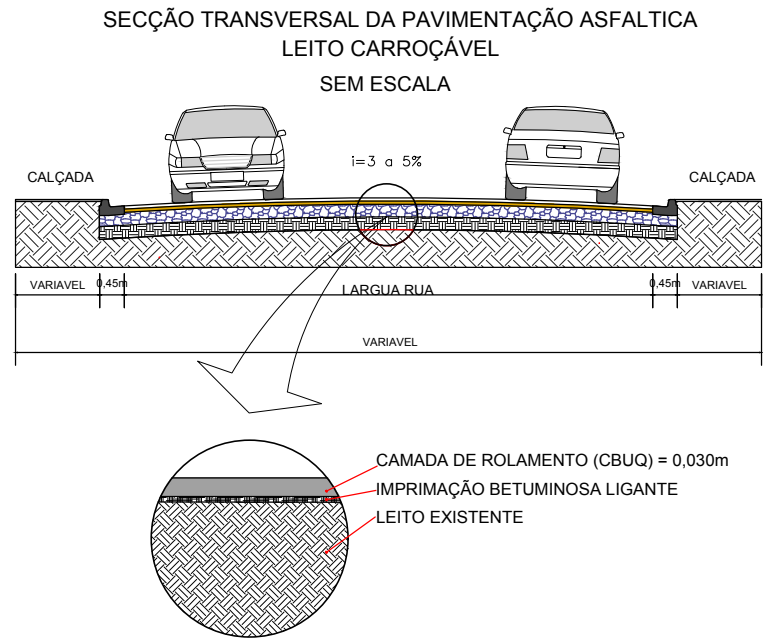
PLANTA TÍPICA DE ACESSIBILIDADE E SINALIZAÇÃO HORIZONTAL E VERTICAL  
AS INDICAÇÕES DESTA PLANTA ATENDE O MANUAL DE SINALIZAÇÃO HORIZONTAL - RESOLUÇÃO nº 236 DE 11/05/2007  
ESC: 1/125



ESCALA 1: 1000



LEGENDA	
	RECAPEAMENTO ASFÁLTICO A EXECUTAR
	PAVIMENTO EXISTENTE
	RECUPERAÇÃO DE PAVIMENTO (DETALHE 1)
	GUIA/SARJETA
	SARGETÃO (L=1,20 E=0,12)



**PREFEITURA DE**  
**Registro**  
*Desenvolvimento com qualidade de vida*



FOLHA  
**ÚNICA**  
ESC: INDICADAS MAR/2018

**ASSUNTO:**  
PROJETO DE RECAPEAMENTO ASFÁLTICO E OBRAS COMPLEMENTARES

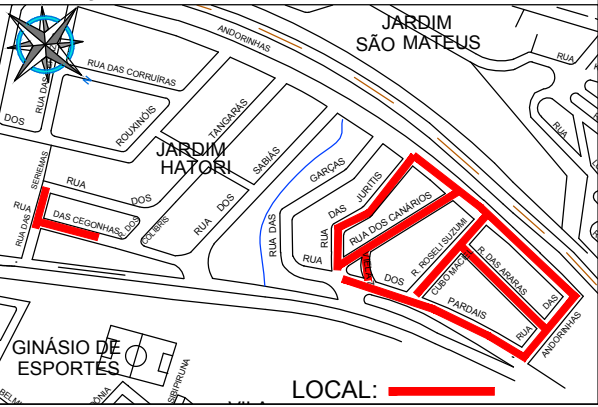
**LOCAL:**  
RUA DAS JURITIS, RUA DOS CANÁRIOS, VIELA 7, RUA ROSELI SUZUMI CUBO MACIEL, RUA DAS ARARAS, RUA DAS ANDORINHAS E RUA DOS PARDAIS - JARDIM HATTORI

**MUNICÍPIO/COMARCA:**  
REGISTRO

**ESTADO:**  
SP

**INTERESSADO:**  
PREFEITURA MUNICIPAL DE REGISTRO

SITUAÇÃO S/ ESCALA:



ÁREAS:	
RUA DAS JURITIS.....	1.587,20 m²
RUA DOS CANÁRIOS.....	1.475,50 m²
VIELA 7.....	313,60 m²
RUA ROSELI SUZUMI CUBO MACIEL.....	1.095,60 m²
RUA DAS ARARAS.....	772,90 m²
RUA DAS ANDORINHAS.....	2.220,00 m²
RUA DOS PARDAIS.....	1.419,00 m²
RUA DAS CEGONHAS.....	485,10 m²
RUA DAS SERIEMAS.....	513,50 m²

Engenheiro Civil: **Everton Diego M. Paulino**  
CREA: 5061470477  
Chefe de Divisão Técnica de Projeto de Engenharia e Manutenção da Rede Física da Saúde  
ART: 28027230180265344

**Roberto Francolino da Silva**  
Secretário Municipal de Planejamento Urbano e Obras