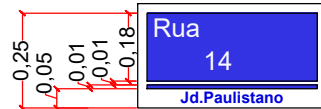


DETALHAMENTO PLACA DE PARE R-1
ESCALA: 1:25



PLACA DE RUA
ESCALA: 1/5

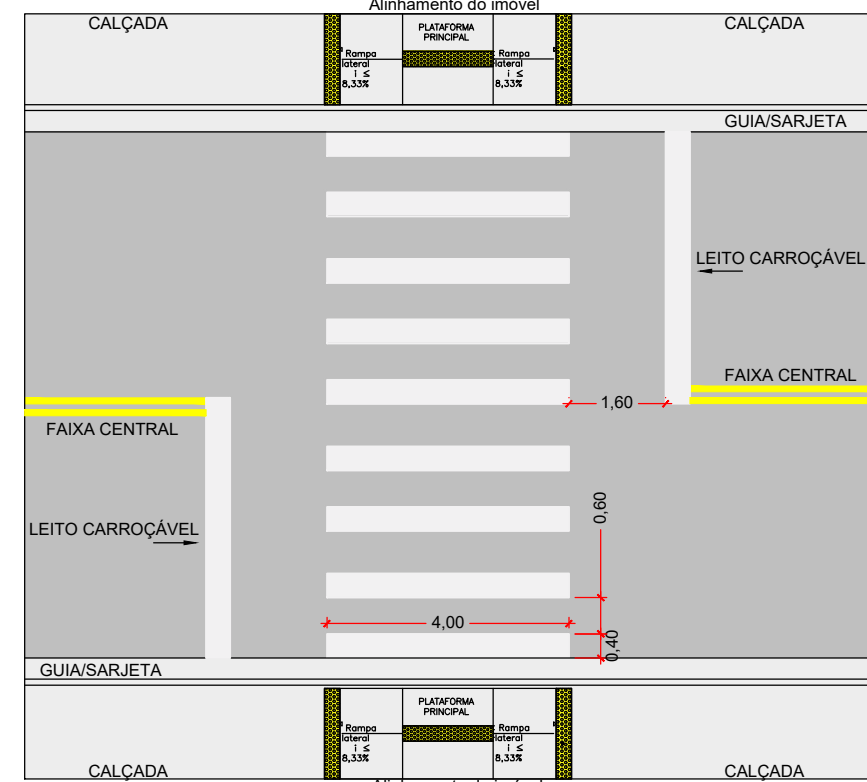
| LEGENDA | |
|---------|-----------------------------------|
| | PAVIMENTO A EXECUTAR |
| | PAVIMENTO EXISTENTE |
| | GUIA/SARJETA EXISTENTE |
| | GUIA/SARJETA EXTRUSADA A EXECUTAR |
| | CALÇADA A EXECUTAR |
| | BOCA DE LOBO DUPLA A EXECUTAR |
| | BOCA DE LOBO SIMPLS A EXECUTAR |
| | BOCA DE LOBO SIMPLS EXISTENTE |
| | DRENAGEM EXISTENTE |
| | DRENAGEM A EXECUTAR |
| | DIREÇÃO DO FLUXO DE ÁGUA PLUVIAL |

QUADRO DE ÁREAS

| | |
|---------------------------|-------------|
| RUA 14: | |
| - CAMADA DE ROLAMENTO: | 1.503,71 m² |
| - CALÇADA: | 870,00 m² |
| - GUIA/SARJETA EXTRUSADA: | 110,00 m |

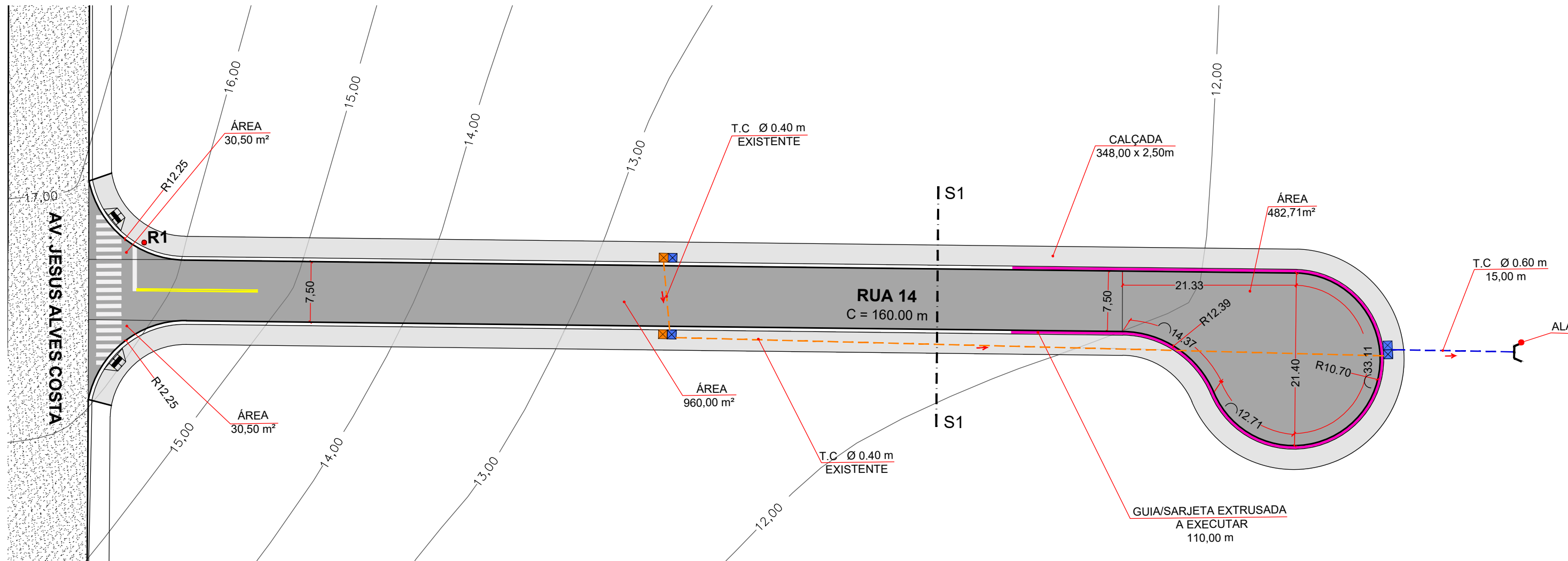
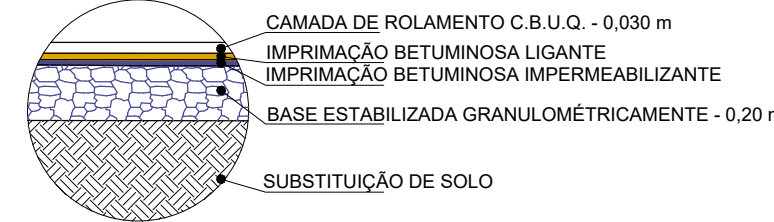
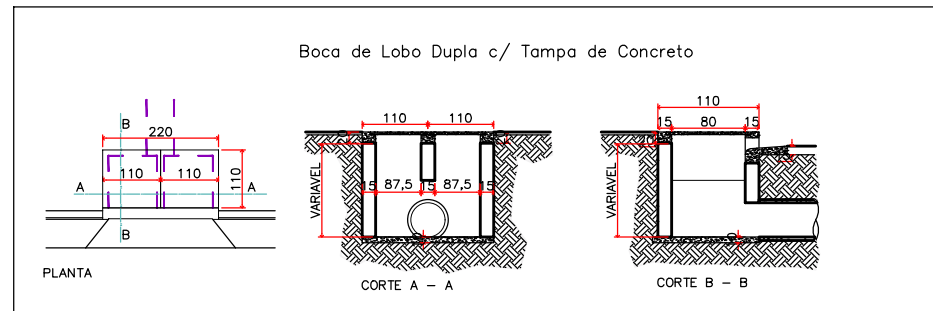
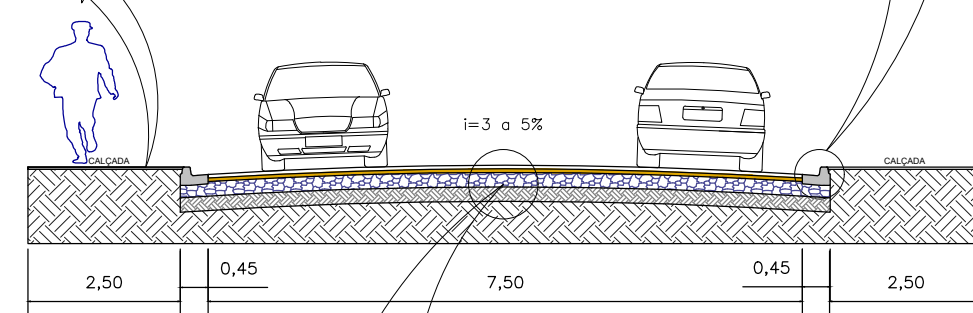
PLANTA TÍPICA DE ACESSIBILIDADE E SINALIZAÇÃO HORIZONTAL E VERTICAL

AS INDICAÇÕES DESTA PLANTA ATENDE O MANUAL DE SINALIZAÇÃO HORIZONTAL - RESOLUÇÃO nº 236 DE 11/05/2007
ESC: 1/125



PASSEIO
CONCRETO FCK= 20 MPa - 0,07 m
LASTRO DE BRITA - 0,05 m

SECÇÃO TRANSVERSAL DA PAVIMENTAÇÃO ASFÁLTICA
LEITO CARROÇÁVEL
RUA 14
S1



FOLHA
1 / 1
ESC: 1/500
AGOSTO/2020

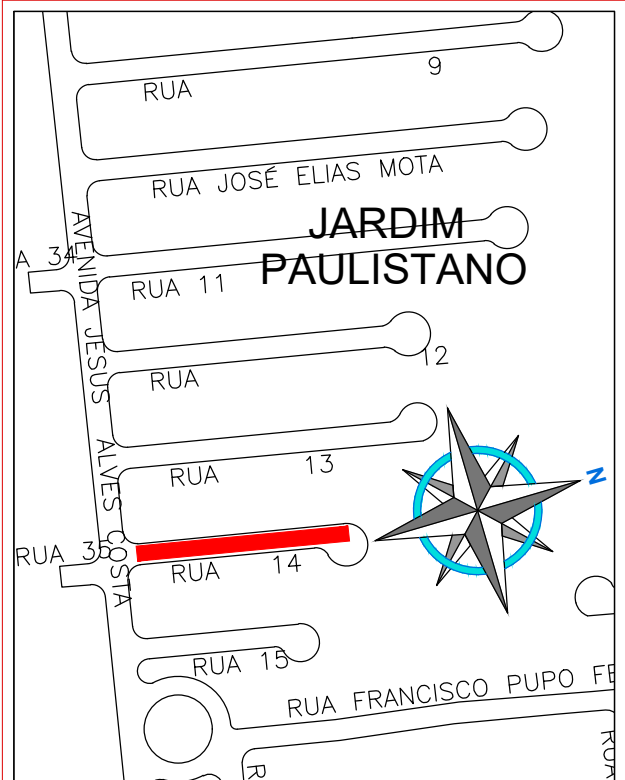
ASSUNTO:
PROJETO DE PAVIMENTAÇÃO ASFÁLTICA E OBRAS COMPLEMENTARES

LOCAL:
RUA 14- JARDIM PAULISTANO

MUNICÍPIO/COMARCA:
REGISTRO

INTERESSADO:
PREFEITURA MUNICIPAL DE REGISTRO

ESTADO:
SP



Engenheiro Civil: **Everton Diego M. Paulino**
CREA/SP: 5061470477
ART: 28027230200978503

Roberto Francelino da Silva
Secretário Municipal de Planejamento
Urbano e Obras